

SUBDIRECCIÓN DE SEGURIDAD JURÍDICA

NOTIFICACIÓN POR AVISO EN PÁGINA WEB Y LUGAR DE ACCESO AL PÚBLICO DE LA ENTIDAD

EL SUBDIRECTOR DE SEGURIDAD JURÍDICA de la ANT, en virtud de lo dispuesto en el Artículo 69 del Código de Procedimiento Administrativo y de lo Contencioso Administrativo, por medio del presente AVISO NOTIFICA A:

HEREDEROS INDETERMINADOS DE CECILIA GUAYAMBUCO DE PINZÓN

Del contenido de la Resolución No. 8007 del trece (13) de noviembre de 2018 *"Por la cual se cierra la fase administrativa para los asuntos de formalización privada y administración de derechos y se declara la formalización privada rural, en el marco del Procedimiento Único regulado por el Decreto Ley 902 del 2017"* proferida por el Subdirector de Seguridad Jurídica de la Agencia Nacional de Tierras.

Se advierte que la notificación se entenderá surtida al finalizar el día siguiente del retiro del aviso y que contra el mencionado acto que se notifica procede recurso de reposición y en subsidio de apelación, que deberá interponerse ante esta entidad, dentro de los diez (10) días hábiles contados a partir del día siguiente a la respectiva notificación.

Así las cosas, al desconocerse información respecto a la dirección, número de fax o correo electrónico, esta Subdirección procede a publicar:

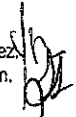
CONSTANCIA DE PUBLICACIÓN

Se procede a publicar el presente AVISO en la página electrónica de la ANT www.agenciadetierras.gov.co y en un lugar de acceso al público de la entidad, con copia íntegra de la Resolución 8007 del trece (13) de noviembre de 2018, hoy veintiséis (26) de diciembre de 2018 a las 8:00 a.m., por el término legal de cinco (5) días hábiles que vencen el dos (02) de enero de 2019 a las 05:00 p.m., fecha en la cual se entiende retirado, advirtiendo que la notificación se entenderá surtida al finalizar el día siguiente de retirar el aviso.



ANDRÉS FÉLPE GONZÁLEZ VESGA
Subdirector de Seguridad Jurídica
Agencia Nacional de Tierras

Proyectó: Yors Alexander Zamudio López
Revisó: Susan Catherine Álvarez Farfán.




Línea de Atención en Bogotá
(+57 1) 5185958, opción 0

Agencia Nacional de Tierras
Calle 43 No. 57-41 Bogotá, Colombia
Sede Servicio al Ciudadano
Carrera 13 No. 54-55 Piso 1 Torre S11
www.agenciadetierras.gov.co

Agencia Nacional de Tierras
Código Postal 111321
Sede Servicio al Ciudadano
Código Postal 111511





Libertad y Orden



10 29142
Agencia
Nacional de
Tierras

JUNTOS ABRIMOS LAS
PUERTAS AL PROGRESO

AGENCIA NACIONAL DE TIERRAS - ANT

RESOLUCIÓN No. 8 007 DEL 2018
13 NOV 2018

"Por la cual se cierra la fase administrativa para los asuntos de formalización privada y administración de derechos y se declara la formalización privada rural, en el marco del Procedimiento Único regulado por el Decreto Ley 902 del 2017"

EL SUBDIRECTOR DE SEGURIDAD JURÍDICA

En ejercicio de las facultades legales otorgadas por el Decreto 2363 de 7 de diciembre 2015, Decreto Ley 902 de 29 de mayo de 2017 y la Resolución 740 de 13 de junio 2017, modificada por las Resoluciones 1049 del 15 de agosto del 2017 y 108 de 29 de enero 2018

I. CONSIDERANDO

1. Fundamentación jurídica para la Formalización de la Propiedad Privada

Que el artículo 3 del Decreto 2363 del 2015, estableció que: *"La Agencia Nacional de Tierras, como máxima autoridad de las tierras, tendrá por objeto ejecutar la política de ordenamiento social de la propiedad rural formulada por el Ministerio de Agricultura y Desarrollo Rural, para lo cual deberá gestionar el acceso a la tierra como factor productivo, lograr la seguridad jurídica sobre esta, promover su uso en cumplimiento de la función social de la propiedad y administrar y disponer de los predios rurales de propiedad de la nación"*.

Que el numeral 22 del artículo 4 del Decreto 2363 de 2015, dispuso que es función de la Agencia Nacional de Tierras: *"Gestionar y financiar de forma progresiva la formalización de tierras de naturaleza privada a los trabajadores agrarios y pobladores rurales de escasos recursos en los términos señalados en el artículo 103 de la Ley 1753 de 2015"*.

Que el artículo 35 del Decreto 2363 del 2015 determinó que *"La Agencia Nacional de Tierras asumirá, a partir del primero (1o) de enero de 2016, la ejecución del Programa de Formalización de la Propiedad Rural (Resolución 0452 de 2012, modificada por la 181 de 2013), actualmente a cargo del Ministerio de Agricultura y Desarrollo Rural, para lo cual se adelantarán las operaciones presupuestales y contractuales necesarias (...)"*.

Que, en ejercicio de las facultades presidenciales para la paz, conferidas en el marco del artículo 2 del Acto Legislativo 01 del 2016, se profirió el Decreto 902 del 2017, en el cual se adoptan medidas para facilitar la implementación de la Reforma Rural Integral, contemplada en el Acuerdo Final en materia de tierras, señalando así, en su artículo 36, el procedimiento para la formalización de la propiedad privada y seguridad jurídica, que litera:

"En desarrollo de las funciones establecidas por el artículo 103 de la Ley 1753 de 2015, sin perjuicio de las disposiciones sobre titulación de baldíos y bienes fiscales patrimoniales, la Agencia Nacional de Tierras declarará mediante acto administrativo motivado, previo cumplimiento de los requisitos legales, la titulación de la posesión y saneamiento de la falsa tradición en favor de quienes ejerzan posesión sobre inmuebles rurales de naturaleza privada, siempre y cuando en el marco del Procedimiento Único de que trata el presente decreto ley no se presente oposición de quien alegue tener un derecho real sobre el predio correspondiente, o quien demuestre sumariamente tener

12929

"Por la cual se cierra la fase administrativa para los asuntos de formalización privada y administración de derechos y se declara la formalización privada rural, en el marco del Procedimiento Único regulado por el Decreto Ley 902 del 2017"

derecho de otra naturaleza sobre el predio reclamado, caso en el cual, la Agencia Nacional de Tierras formulará la solicitud de formalización ante el juez competente en los términos del presente decreto ley, solicitando como pretensión principal el reconocimiento del derecho de propiedad a favor de quien de conformidad con el informe técnico considere pertinente.

Los actos administrativos que declaren la titulación y saneamiento y por ende formalicen la propiedad a los poseedores, serán susceptibles de ser controvertidos a través de la Acción de Nulidad Agraria de que trata el artículo 39 del presente decreto.

Lo estipulado en el presente artículo no sustituye ni elimina las disposiciones del Código General del Proceso o el Código Civil sobre declaración de pertenencia, las cuales podrán ser ejercidas por los poseedores por fuera de las zonas focalizadas.

La formalización se realizará cumpliendo los requisitos exigidos en los artículos 4, 5 y 6 del presente decreto ley, en observancia de lo estipulado en el artículo 20 (...)"

El mencionado Decreto 902 estableció un procedimiento a seguir para la formalización de la propiedad privada y seguridad jurídica, del cual se resalta la expedición de un acto administrativo de inicio del procedimiento, que, una vez surta su debida publicidad, le prosigue un traslado a las partes por el término de diez (10) días, para que puedan aportar o solicitar las pruebas que consideren necesarias para hacer valer sus derechos (artículo 70 del Decreto 902 del 2017). Vencido el término de traslado para que se aporten o soliciten pruebas, la Agencia Nacional de Tierras, mediante acto administrativo que será notificado por estado y comunicado a las partes vía electrónica o mensaje de texto, decretará las pruebas solicitadas por las partes o las que de oficio considere pertinentes, útiles y conducentes, tal como se indica en el artículo 70 del Decreto 902 del 2017, a saber:

"(...) vencido el término del traslado del acto administrativo de apertura, la Agencia Nacional de Tierras decretará las pruebas solicitadas por las partes o de oficio que considere pertinentes, útiles y conducentes. El acto administrativo será notificado por estado y comunicado a las partes vía electrónica o mensaje de texto, y será susceptible del recurso de reposición de acuerdo con lo indicado en la Ley 1437 de 2011. La práctica de las pruebas decretadas a petición de parte correrá a cargo de quien las solicita, quien deberá sufragar los gastos que correspondan dentro de los cinco (05) días siguientes a la notificación del acto administrativo que las decreta. De no pagarse el valor correspondiente a la práctica de pruebas dentro del término establecido, se entenderá que el solicitante desiste y se continuará con el proceso. Lo dispuesto en el presente inciso respecto del cobro de la prueba, no aplicará a las personas que hayan sido categorizadas en el RESO, bajo los criterios indicados en el artículo 4 del presente decreto ley como sujetos de acceso a tierras y formalización a título gratuito".

Superado el periodo probatorio y realizado el Informe Técnico Jurídico Definitivo, el expediente ingresará al Despacho, para que se emita la decisión definitiva de cierre del procedimiento administrativo de acuerdo con lo preceptuado en los artículos 74 y 75 del Decreto 902 del 2017 y el artículo 84 de la Resolución 740 del 2017.

2. Transitoriedad del RESO para efectos de formalización

En el artículo 51 de la Resolución 740 de 2017, reglamentaria del Decreto 902 de 2017, se dijo que: *"Desde la expedición de la presente Resolución y hasta la entrada en funcionamiento del RESO, la ANT adelantará (sic) la formalización de predios privados de que tratan los Artículos 36 y 37, Decreto Ley 902 de 2017, en consonancia*

"Por la cual se cierra la fase administrativa para los asuntos de formalización privada y administración de derechos y se declara la formalización privada rural, en el marco del Procedimiento Único regulado por el Decreto Ley 902 del 2017"

con el principio de economía previsto en la Ley 1437 de 2011, haciendo uso de la información al momento del inicio del procedimiento se encuentre en el SIG- Formalización."

En concordancia con lo referido anteriormente, se dispuso que hasta tanto el RESO se implemente y establezca desde el punto de vista tecnológico, las bases de datos de la ANT seguirán siendo las fuentes de información oficial para el desarrollo de sus funciones misionales.

Consecuentemente con lo expresado, es dable afirmar que, para efectos de la Formalización de la Propiedad Privada no es necesario la inscripción en el RESO y la determinación de ser sujeto a título gratuito, título parcialmente gratuito y título oneroso hasta la entrada en funcionamiento del RESO.

Por otra parte, en consonancia con los principios de economía y eficacia, que informa la actuación de la administración, en el Artículo 81 del Decreto 902 de 2017, se estableció que:

" (...) Parágrafo 1. Los procedimientos y actuaciones administrativas que hayan sido iniciados antes de la expedición del presente decreto ley y/o que se encuentren en zonas distintas a aquellas en las que se inicie la formulación del respectivo plan de ordenamiento social de la propiedad rural de conformidad con los artículos 40 y subsiguientes del presente decreto ley, continuarán su trámite hasta su culminación mediante el procedimiento vigente antes de la expedición del presente decreto ley. Los procedimientos y actuaciones administrativas en las que se inicie la formulación del respectivo plan de ordenamiento social de la propiedad rural de conformidad con los artículos 40 y subsiguientes del presente decreto ley, se tramitarán mediante el Procedimiento Único establecido en este.

Parágrafo 2. En cualquier caso, la adopción de los procedimientos contemplados en el presente decreto ley no implicará que deba repetirse ninguna actuación administrativa ni que se deba volver a iniciar una etapa del procedimiento anterior que ya hubiere concluido, salvo que se evidencie la necesidad de decretar una nulidad en los términos de la ley. (Subrayado fuera del texto)

3. Antecedentes

Que mediante Resolución N° 1504 del 21 de mayo de 2018, se inició el trámite administrativo para los asuntos de formalización privada y administración de derechos establecido en el Decreto 902 de 2017 y la Resolución 740 de 2017, presentado por el señor JOSÉ ANTONIO GÓMEZ PINZÓN, identificado con cédula de ciudadanía N° 80.396.525 de Chocontá (Cundinamarca), quien actúa en representación propia y de sus hermanas BLANCA MARÍA GÓMEZ PINZÓN, identificada con cédula de ciudadanía N° 20.362.859 de Chocontá (Cundinamarca), y LUZ MYRIAN GÓMEZ PINZÓN, identificada con cédula de ciudadanía N° 20.363.667 de Chocontá (Cundinamarca), inscritos en el Programa de Formalización de Propiedad Rural (PFPR), con código de archivo SIG número 251830000110060 en relación con el predio denominado "SANTA CECILIA", que cuenta con un área de 1 hectárea (Ha) + 2920,26 metros cuadrados (m2), identificado con el folio de matrícula inmobiliaria N°154-43507 y cédula catastral 25183000000110065000, ubicado en la vereda Pueblo Viejo del municipio de Chocontá, departamento de Cundinamarca.

Que la Resolución N° 1504 del 21 de mayo de 2018 fue notificada personalmente a José Antonio Gómez Pinzón, Blanca María Gómez Pinzón y Luz Myrián Gómez Pinzón, el 05 de julio de 2018, según lo consagrado en el artículo 67 y siguientes de la Ley 1437 del 2011.

"Por la cual se cierra la fase administrativa para los asuntos de formalización privada y administración de derechos y se declara la formalización privada rural, en el marco del Procedimiento Único regulado por el Decreto Ley 902 del 2017"

Que la Resolución N° 1504 del 21 de mayo de 2018 fue publicitada en la emisora Amigos de Chocontá 101.3 FM el 06 de julio de 2018 a la 1:40 p.m.

Que la Resolución N° 1504 del 21 de mayo de 2018 fue comunicada al Ministerio Público mediante oficios No. 20183100550881 del 06 de julio de 2018 y 20183100551111 del 09 de julio del 2018, al Instituto Geográfico Agustín Codazzi – IGAC (Territorial Cundinamarca) mediante oficio ANT No. 20183100549661 del 06 de julio de 2018 y la Oficina de Planeación de Chocontá mediante radicado ANT No. 20183100550991 del 09 de julio de 2018, como obra en el expediente respectivo.

En desarrollo del ejercicio de notificación señalado, el aviso fue fijado en un lugar de acceso al público y en la página web de la entidad, del 13 al 19 de julio de 2018.

Que la Resolución N° 1504 del 21 de mayo de 2018 quedó debidamente ejecutoriada el 24 de julio de 2018, de acuerdo con la constancia de ejecutoria que reposa en el expediente respectivo.

Que se corrió traslado del expediente a las partes por el término de diez (10) días hábiles, del 08 al 22 de agosto de 2018, para que aportaran o solicitaran pruebas.

Que la Resolución N° 1504 del 21 de mayo de 2018 fue inscrita en la anotación N° 3 del folio de matrícula inmobiliaria N° 154-43507, por la Oficina de Registro de Instrumentos Públicos del Círculo Registral de Chocontá, el 21 de agosto de 2018.

Que mediante la Resolución N° 6274 del 25 de septiembre de 2018, se dispuso el término de 5 días para la práctica de pruebas.

Que la Resolución N° 6274 del 25 de septiembre de 2018 que abre periodo probatorio fue comunicada a las partes vía mensaje de texto el 02 de octubre de 2018, como reposa en el respectivo expediente.

Que la Resolución N° 6274 del 25 de septiembre de 2018 se notificó por estado fijado y desfijado el 02 de octubre de 2018, de 8:00 am a 5:00 pm.

Que cumplido el término establecido en la Resolución N° 6274 del 25 de septiembre de 2018 para incorporar y practicar las pruebas pertinentes, útiles y conducentes, el 10 de octubre de 2018 se suscribió constancia de cierre del periodo probatorio.

Que contra la Resolución N° 6274 del 25 de septiembre de 2018 no se presentó el recurso de reposición establecido en la Ley 1437 de 2011.

Que de conformidad con el artículo 46 del Decreto 902 del 2017 no se ha presentado oposición alguna a la actuación desarrollada por interesado alguno o por entidad y/o agente del ministerio público; de los efectivamente comunicados.

4. Motivación para ordenar el cierre del Procedimiento Único para la Formalización de la Propiedad Privada

Que una vez surtidas las etapas y actuaciones correspondientes a la expedición, notificación y firmeza de la Resolución de Inicio N° 1504 del 21 de mayo de 2018, así como su etapa probatoria, donde se recaudaron

"Por la cual se cierra la fase administrativa para los asuntos de formalización privada y administración de derechos y se declara la formalización privada rural, en el marco del Procedimiento Único regulado por el Decreto Ley 902 del 2017"

elementos conducentes, pertinentes y útiles, que acreditaron que el predio solicitado en formalización es de naturaleza privada y que JOSÉ ANTONIO GÓMEZ PINZÓN, BLANCA MARÍA GÓMEZ PINZÓN y LUZ MYRIAN GÓMEZ PINZÓN, demostraron el ejercicio de la posesión de manera pública, quieta, pacífica e ininterrumpida durante el lapso de tiempo necesario para adquirir por configuración de los postulados de prescripción extraordinaria adquisitiva de dominio, esto es, diez (10) años, ejerciendo actos con ánimo de señores y dueños, sin haberse presentado oposición alguna dentro de las oportunidades establecidas, y así las cosas, la Subdirección de Seguridad Jurídica procederá al cierre de la fase administrativa para los asuntos de formalización privada.

5. Competencia

Que conforme a la Resolución No. 740 de 2017, por medio de la cual se expidió el reglamento de los planes de ordenamiento social de la propiedad y el Procedimiento Único de ordenamiento social de la propiedad en su artículo 111, modificado por el artículo 1° de la Resolución 1049 del 15 de agosto del 2017 y Resolución 108 del 29 de enero de 2018, en concordancia con lo señalado en el numeral 1° del artículo 20 del Decreto 2363 de 2015¹, se delegó al Subdirector de Seguridad Jurídica de la Agencia Nacional de Tierras la competencia para emitir actos administrativos conforme a lo dispuesto en los artículos 36 y 37 del Decreto 902 de 2017².

6. Valoración del acervo probatorio recaudado para formalizar

Que recaudados los medios probatorios conducentes; esto es, que son idóneos legalmente para acreditar el tiempo y veracidad de la posesión pública, pacífica, quieta e ininterrumpida; pertinentes, en tanto refieren, de forma puntual, las circunstancias modales en que la misma tuvo lugar, y útiles, al apoyar efectivamente la acreditación del ejercicio de la posesión, con ánimo de señor y dueño durante el lapso de tiempo necesario para adquirir la prescripción extraordinaria de dominio, esto es, diez (10) años, tal y como lo establece el artículo 2532 del Código Civil.

Que el acervo probatorio recaudado se analiza de la siguiente manera:

PRIMERO: Que el señor José Antonio Gómez Pinzón, presentó solicitud al Programa de Formalización de la Propiedad Rural el 10 de noviembre de 2015, en representación propia y de sus hermanas Blanca María Gómez Pinzón y Luz Myrian Gómez Pinzón.

SEGUNDO: Que el predio rural objeto de formalización se denomina "Santa Cecilia", se identifica con el folio de matrícula inmobiliaria (FMI) No. 154-43507 y cédula catastral No. 25183000000110065000, ubicado en la vereda Pueblo Viejo del municipio de Chocontá, departamento de Cundinamarca.

TERCERO: Que consultado en la Ventanilla Única de Registro - VUR el folio de matrícula inmobiliaria No. 154-43507, se evidenció que su estado es activo, con fecha de apertura de 25 de octubre de 2008, sin registro de folio matriz, sin folios derivados; su complementación registra una compraventa celebrada entre Cecilia Guayambuco (compradora) y Segundo Guayambuco (vendedor) mediante Escritura Pública No. 725 del 09 de

¹Artículo 20 Decreto 2363 de 2015: Subdirección de Seguridad Jurídica: Son funciones de la Subdirección de seguridad jurídica las siguientes: Hacer seguimiento a la gestión de la formalización y a la ejecución de los procesos agrarios de clarificación, extinción del derecho de dominio, recuperación de baldíos indebidamente ocupados, deslinde de tierras de la nación y reversión de baldíos, que se adelanten en las zonas de barrio predial focalizadas por el Ministerio de Agricultura y Desarrollo Rural.

²Artículo 111, Resolución 740 de 2017: "Formalización de Predios Privados: Asígnese la función de emitir los actos administrativos de titulación de la posesión y saneamiento de la falsa tradición conforme lo dispuesto en el artículo 36 y 37 del Decreto Ley 902 de 2017, a la subdirección de Gestión Jurídica (sic).

"Por la cual se cierra la fase administrativa para los asuntos de formalización privada y administración de derechos y se declara la formalización privada rural, en el marco del Procedimiento Único regulado por el Decreto Ley 902 del 2017"

diciembre de 1907 de la Notaría Única de Chocontá, registrada por la Oficina de Registro de Instrumentos Públicos de Chocontá el 18 de diciembre de 1907, razón por la que se determina que el predio es de propiedad privada.

CUARTO: Que el solicitante José Antonio Gómez Pinzón, realizó compra de derechos y acciones a Blanca María Gómez Pinzón mediante Escritura Pública No. 911 del 15 de noviembre de 2008 de la Notaría Única de Chocontá, registrada por la Oficina de Registro de Instrumentos Públicos de Chocontá el 22 de noviembre de 2008, anotación No. 2 del FMI 154-43507, no obstante, en la solicitud manifiesta que representa a sus hermanas Blanca María Gómez Pinzón y Luz Myrian Gómez Pinzón, quienes también poseen el predio, ya que este es herencia ilíquida de sus padres, María Tomasa Gómez de Pinzón y Bernardo Pinzón Guayambuco.

QUINTO: Que José Antonio Gómez Pinzón, Blanca María Gómez Pinzón y Luz Myrian Gómez Pinzón ejercen posesión material, quieta, pacífica, pública e ininterrumpida realizando actos de señores y dueños por más de diez (10) años, sobre 1 hectárea + 2920,26 metros cuadrados, área de terreno que conforma el predio denominado "Santa Cecilia".

SEXTO: Que el predio denominado "Santa Cecilia", se identifica con los linderos técnicos consignados en el Documento Preliminar de Análisis Predial – DPAP con fecha del 20 de abril de 2018:

"LINDEROS TÉCNICOS

PUNTO DE PARTIDA: Se toma como punto de partida el número 1 de coordenadas E=1041546,83m y N=1063628,80m, ubicado en el sitio donde concurren las colindancias entre MARIA DEL CARMEN UMBARILA, BLANCA MARIA GOMEZ y el predio en mención.

COLINDA ASÍ:

NORTE: Del punto de partida número 1 de coordenadas E=1041546,83m y N=1063628,80m, sigue en dirección Sureste en línea quebrada hasta encontrar el punto número 2 de coordenadas E=1041686,01m y N=1063591,02m, siendo colindante con BLANCA MARIA GOMEZ en una distancia de 153,20 metros.

ESTE: Del punto número 2 de coordenadas E=1041686,01m y N=1063591,02m, sigue en dirección Suroeste en línea recta hasta encontrar el punto número 3 de coordenadas E=1041635,56m y N=1063480,38m, siendo colindante con VÍA VEREDAL A CHOCONTA A HATO GRANDE en una distancia de 121,73 metros.

SUR: Del punto número 3 de coordenadas E=1041635,56m y N=1063480,38m, sigue en dirección Noroeste en línea recta hasta encontrar el punto número 4 de coordenadas E=1041523,17m y N=1063536,53m, siendo colindante con HROS DE JUAN ANTONIO GOMEZ en una distancia de 125,66 metros.

OESTE: Del punto número 4 de coordenadas E=1041523,17m y N=1063536,53m, sigue en dirección Noreste en línea recta hasta encontrar el punto número 5 de coordenadas E=1041527,91m y N=1063557,64m, siendo colindante con MARIA MARGARITA GUAYAMBUCO MAYORGA en una distancia de 21,63 metros. Del punto número 5 sigue en dirección Noreste en línea recta hasta encontrar el punto número 6 de coordenadas E=1041534,86m y N=1063584,27m, siendo colindante con ALVARO UMBARILA PULIDO en una distancia de 27,53 metros. Del punto número 6 sigue en dirección Noreste en línea recta hasta encontrar el punto número 1 de coordenadas E=1041546,83m y N=1063628,80m, siendo colindante con MARIA DEL CARMEN UMBARILA en una distancia de 46,11 metros, punto donde cierra."

"Por la cual se cierra la fase administrativa para los asuntos de formalización privada y administración de derechos y se declara la formalización privada rural, en el marco del Procedimiento Único regulado por el Decreto Ley 902 del 2017"

SÉPTIMO: Que según consta en el acta de colindancia elaborada por Adriana Torres el 02 de marzo de 2016 del Programa de Formalización de Propiedad Rural, María del Carmen Umbarila, Álvaro Umbarila Pulido, Blanca María Gómez Pinzón, María Margarita Guayambuco Mayorga y Luz Myrian Gómez Pinzón (que firma en representación de los herederos de Juan Antonio Gómez), aprobaron los linderos señalados del predio denominado "Santa Cecilia".

OCTAVO: Que según consta en el acta de inspección ocular elaborada por Adriana Torres el 02 de marzo de 2016 del Programa de Formalización de la Propiedad Rural, se evidenció que los solicitantes realizan explotación pecuaria con bovinos; como mejora se observó una construcción de vivienda, fabricada en barro (bahareque, tapia, pisada, adobe) desde hace 13 años, cuenta con un (1) comedor, un (1) baño, dos (2) habitaciones y una (1) cocina.

NOVENO: Que según consta en las declaraciones de testigos realizadas el 02 de marzo de 2016, se evidenció lo siguiente:

- Declaración del testimonio del señor Álvaro López Murcia, identificado con C.C N° 3.003.068 de Chocontá (Cundinamarca), recibido el 02 de marzo del 2016 por la Inspectora Ocular Adriana Torres Fernández, sobre la explotación material, los actos y el tiempo de posesión que ha ejercido el solicitante principal José Antonio Gómez Pinzón sobre el predio denominado "Santa Cecilia", aproximadamente 13 años.
- Declaración del testimonio del señor Jesús Antonio Umbarila, identificado con C.C N° 80.394.107 de Chocontá, Cundinamarca, recibido el 02 de marzo del 2016 por la Inspectora Ocular Adriana Torres Fernández, sobre la explotación material, los actos y el tiempo de posesión que ha ejercido el solicitante principal José Antonio Gómez Pinzón sobre el predio denominado "Santa Cecilia", aproximadamente 12 años.

En ese orden, en el presente caso concurren los componentes axiológicos que permiten formalizar la propiedad privada a través de la prescripción extraordinaria, los cuales se recuerdan:

- "(i) posesión material actual en el prescribiente;
- (ii) que el bien haya sido poseído durante el tiempo exigido por la ley, en forma pública, pacífica e ininterrumpida;
- (iii) identidad de la cosa a usucapir;
- (iv) y que ésta sea susceptible de adquirirse por pertenencia."³

Una vez analizados los mencionados elementos y de conformidad con los medios probatorios previamente esbozados y el análisis realizado en el Informe Técnico Jurídico Definitivo, se encuentra plenamente demostrado que JOSÉ ANTONIO GÓMEZ PINZÓN, BLANCA MARÍA GÓMEZ PINZÓN y LUZ MYRIAN GÓMEZ PINZÓN, inscritos en el Programa de Formalización de la Propiedad Rural con código de archivo SIG número 251830000110060, acreditaron la posesión material, quieta, pacífica, pública e ininterrumpida con ánimo de señores y dueños por más de diez (10) años, sobre el predio objeto de formalización denominado "SANTA CECILIA", que cuenta con un área de 1 hectárea + 2920,26 metros cuadrados, identificado con el folio de matrícula inmobiliaria N°154-43507 y cédula catastral No. 25183000000110065000, ubicado en la vereda Pueblo Viejo del

³ Colombia. CORTE SUPREMA DE JUSTICIA. Sala de Casación Civil. Sentencia de 09 de octubre de 2017, Magistrado Ponente: LUIS ARMANDO TOLOSA VILLABONA. Radicado 88001-31-03-001-2011-00162-01.

"Por la cual se cierra la fase administrativa para los asuntos de formalización privada y administración de derechos y se declara la formalización privada rural, en el marco del Procedimiento Único regulado por el Decreto Ley 902 del 2017"

municipio de Chocontá, departamento de Cundinamarca, que de conformidad con el artículo 48 de la Ley 160 de 1994, tiene la condición jurídica de bien privado.

En mérito de lo expuesto, el Subdirector de Seguridad Jurídica de la Agencia Nacional de Tierras emitirá la decisión de cierre del Procedimiento Único establecido en el Decreto 902 del 2017 profiriendo la decisión definitiva, en cuanto a la formalización de la propiedad privada y administración de derechos, según lo establecido en el artículo 74 y 75 del Decreto 902 del 2017, reglamentado en su artículo 88 por la Resolución 740 del 2017.

RESUELVE

PRIMERO: CERRAR la fase administrativa para los asuntos de formalización privada y administración de derechos establecido en el Decreto 902 de 2017 y la Resolución 740 de 2017, iniciada mediante Resolución N° 1504 del 21 de mayo de 2018 a favor de JOSÉ ANTONIO GÓMEZ PINZÓN, identificado con cédula de ciudadanía N° 80.396.525 de Chocontá (Cundinamarca), BLANCA MARÍA GÓMEZ PINZÓN, identificada con C.C. No. 20.362.859 de Chocontá (Cundinamarca) y LUZ MYRIAN GÓMEZ PINZÓN, identificada con C.C. No. 20.363.667 de Chocontá (Cundinamarca) en relación a su derecho sobre el predio rural denominado "SANTA CECILIA".

SEGUNDO: DECLARAR el derecho a la FORMALIZACIÓN privada rural por prescripción adquisitiva extraordinaria de dominio dentro del trámite administrativo de formalización privada y administración de derechos regulado por el Decreto Ley 902 del 2017, a favor de JOSÉ ANTONIO GÓMEZ PINZÓN, identificado con cédula de ciudadanía N° 80.396.525 de Chocontá (Cundinamarca), BLANCA MARÍA GÓMEZ PINZÓN, identificada con C.C. No. 20.362.859 de Chocontá (Cundinamarca) y LUZ MYRIAN GÓMEZ PINZÓN, identificada con C.C. No. 20.363.667 de Chocontá (Cundinamarca), código de archivo SIG número 251830000110060, en relación a su derecho sobre el predio rural denominado "SANTA CECILIA", ubicado en la vereda Pueblo Viejo del municipio de Chocontá, departamento de Cundinamarca, que se individualiza de la siguiente manera:

Nombre del predio	Matricula Inmobiliaria	RUPTA	Código Catastral	Área del levantamiento del predio	Área total del predio
Santa Cecilia	154-43507	No	2518300000110065000	1 Ha + 2920,26 m ²	Registral No identificada Catastral 1 Ha + 2800 m ²

TERCERO: NOTIFICAR el presente acto administrativo a los beneficiarios y terceros interesados en los términos del artículo 67 y siguientes de la Ley 1437 del 2011.

CUARTO: COMUNICAR el presente acto administrativo al Ministerio Público.

"Por la cual se cierra la fase administrativa para los asuntos de formalización privada y administración de derechos y se declara la formalización privada rural, en el marco del Procedimiento Único regulado por el Decreto Ley 902 del 2017"

QUINTO: CANCELAR la inscripción de la apertura del Procedimiento Único de Ordenamiento Social de la Propiedad, registrada en la anotación 3 del folio de matrícula inmobiliaria FMI No. 154-43507 de la Oficina de Registro de Instrumentos Públicos del Circulo de Chocontá – Cundinamarca.

SEXTO: ORDENAR al Registrador de Instrumentos Públicos del Circulo de Chocontá, la inscripción del presente acto administrativo en el folio de matrícula inmobiliaria FMI No. 154-43507, que declara como propietarios a JOSÉ ANTONIO GÓMEZ PINZÓN, identificado con cédula de ciudadanía N° 80.396.525 de Chocontá (Cundinamarca), BLANCA MARÍA GÓMEZ PINZÓN, identificada con C.C. No. 20.362.859 de Chocontá (Cundinamarca) y LUZ MYRIAN GÓMEZ PINZÓN, identificada con C.C. No. 20.363.667 de Chocontá (Cundinamarca), del predio denominado "SANTA CECILIA", objeto de la formalización de la propiedad privada rural, que cuenta con un área de 1 Ha + 2920,26 m², ubicado en la vereda Pueblo Viejo del municipio de Chocontá (Cundinamarca), alinderado así:

"LINDEROS TÉCNICOS

PUNTO DE PARTIDA: Se toma como punto de partida el número 1 de coordenadas E=1041546,83m y N=1063628,80m, ubicado en el sitio donde concurren las colindancias entre MARIA DEL CARMEN UMBARILA, BLANCA MARIA GOMEZ y el predio en mención.

COLINDA ASÍ:

NORTE: Del punto de partida número 1 de coordenadas E=1041546,83m y N=1063628,80m, sigue en dirección Sureste en línea quebrada hasta encontrar el punto número 2 de coordenadas E=1041686,01m y N=1063591,02m, siendo colindante con BLANCA MARIA GOMEZ en una distancia de 153,20 metros.

ESTE: Del punto número 2 de coordenadas E=1041686,01m y N=1063591,02m, sigue en dirección Suroeste en línea recta hasta encontrar el punto número 3 de coordenadas E=1041635,56m y N=1063480,38m, siendo colindante con VÍA VEREDAL A CHOCONTA A HATO GRANDE en una distancia de 121,73 metros.

SUR: Del punto número 3 de coordenadas E=1041635,56m y N=1063480,38m, sigue en dirección Noroeste en línea recta hasta encontrar el punto número 4 de coordenadas E=1041523,17m y N=1063536,53m, siendo colindante con HROS DE JUAN ANTONIO GOMEZ en una distancia de 125,66 metros.

OESTE: Del punto número 4 de coordenadas E=1041523,17m y N=1063536,53m, sigue en dirección Noreste en línea recta hasta encontrar el punto número 5 de coordenadas E=1041527,91m y N=1063557,64m, siendo colindante con MARIA MARGARITA GUAYAMBUCO MAYORGA en una distancia de 21,63 metros. Del punto número 5 sigue en dirección Noreste en línea recta hasta encontrar el punto número 6 de coordenadas E=1041534,86m y N=1063584,27m, siendo colindante con ALVARO UMBARILA PULIDO en una distancia de 27,53 metros. Del punto número 6 sigue en dirección Noreste en línea recta hasta encontrar el punto número 1 de coordenadas E=1041546,83m y N=1063628,80m, siendo colindante con MARIA DEL CARMEN UMBARILA en una distancia de 46,11 metros, punto donde cierra".

SÉPTIMO: De conformidad con lo dispuesto con el parágrafo 4 del artículo 8 del Decreto Ley 902 de 2017, por tratarse el presente caso de un predio privado, que no ha sido objeto de programas de acceso a tierras, no estará sometido a la prohibición de transferir el derecho de dominio o ceder el uso del bien, sin previa autorización expedida por la Agencia Nacional de Tierras – ANT.

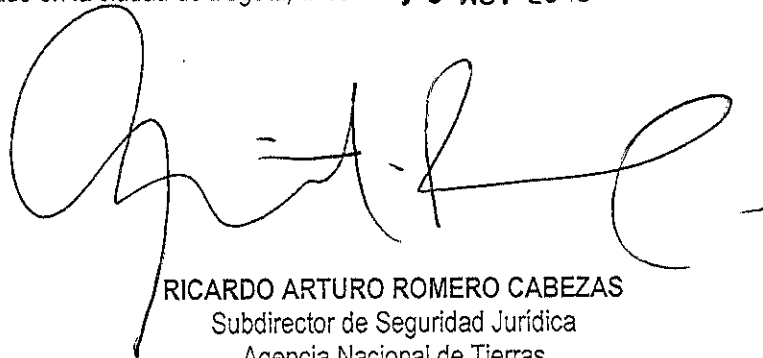
"Por la cual se cierra la fase administrativa para los asuntos de formalización privada y administración de derechos y se declara la formalización privada rural, en el marco del Procedimiento Único regulado por el Decreto Ley 902 del 2017"

OCTAVO: REMITASE la presente decisión una vez registrada al Instituto Geográfico Agustín Codazzi- IGAC, para la respectiva conservación catastral.

NOVENO: Contra el presente acto procede el recurso de reposición y en subsidio apelación que pueden ser promovidos dentro de los diez (10) días hábiles, contados a partir del día siguiente a la notificación del presente acto administrativo, de conformidad con lo previsto en el artículo 76 de la Ley 1437 de 2011, en concordancia con lo dispuesto en el Decreto 2363 de 2015.

Notifíquese, comuníquese y cúmplase.

Dado en la ciudad de Bogotá, a los 13 NOV 2018



RICARDO ARTURO ROMERO CABEZAS
Subdirector de Seguridad Jurídica
Agencia Nacional de Tierras
Ministerio de Agricultura y Desarrollo Rural

Proyectó: Francy Gómez Gómez

Revisó: Susan Catherine Álvarez Farfán

Ana Milena Pinzón Pinzón