



|   |                    |   |                |             |
|---|--------------------|---|----------------|-------------|
|  | <b>INSTRUCTIVO</b> | INSTRUCTIVO DE ACCESO AL SISTEMA INTEGRADO DE TIERRAS - SIT | <b>CÓDIGO</b>  | GINFO-I-004 |
|   | <b>ACTIVIDAD</b>   | CONSTRUCCIÓN DE SOFTWARE                                    | <b>VERSIÓN</b> | 01          |
|   | <b>PROCESO</b>     | GESTIÓN DE LA INFORMACIÓN                                   | <b>FECHA</b>   | 22-10-2018  |

## INSTRUCTIVO DE ACCESO AL SISTEMA INTEGRADO DE TIERRAS - SIT



**AGENCIA NACIONAL DE TIERRAS**  
**DIRECCIÓN DE GESTIÓN DEL ORDENAMIENTO SOCIAL DE LA PROPIEDAD**  
**SUBDIRECCIÓN DE SISTEMAS DE INFORMACIÓN DE TIERRAS**


|   |                    |  |                |             |
|---|--------------------|--|----------------|-------------|
|  | <b>INSTRUCTIVO</b> | <b>INSTRUCTIVO DE ACCESO AL SISTEMA INTEGRADO DE TIERRAS - SIT</b> | <b>CÓDIGO</b>  | GINFO-I-004 |
|   | <b>ACTIVIDAD</b>   | CONSTRUCCIÓN DE SOFTWARE   | <b>VERSIÓN</b> | 01          |
|   | <b>PROCESO</b>     | GESTIÓN DE LA INFORMACIÓN  | <b>FECHA</b>   | 22-10-2018  |

## INTRODUCCIÓN

La Agencia Nacional de Tierras como una agencia estatal de naturaleza especial, del sector descentralizado de la Rama Ejecutiva del Orden Nacional, con personería jurídica, patrimonio propio y autonomía administrativa, técnica y financiera, adscrita al Ministerio de Agricultura y Desarrollo Rural, como máxima autoridad de las tierras de la nación en los temas de su competencia, creada el 7 de diciembre de 2015 mediante Decreto No. 2363 de 2015.

Así las cosas el Decreto 2363 de 2015, en su artículo 3 determino como objeto, que: “La Agencia Nacional de Tierras, como máxima autoridad de las tierras de la Nación, tendrá por objeto ejecutar la política de ordenamiento social de la propiedad rural formulada por el Ministerio de Agricultura y Desarrollo Rural, para lo cual deberá gestionar el acceso a la tierra como factor productivo, lograr la seguridad jurídica sobre ésta, promover su uso en cumplimiento de la función social de la propiedad y administrar y disponer de los predios rurales de propiedad de la Nación, y en concordancia con el Decreto 419 de 2016 el cual estableció la planta de personal de la Agencia Nacional de Tierras – ANT, se crea el aplicativo para inscripción de convocatorias.

Dentro de este contexto, se estableció la creación del presente instructivo que permite detallar el paso a paso que se debe seguir para el ingreso al Sistema Integrado de Tierras – SIT.


|   |                    |  |                |             |
|---|--------------------|--|----------------|-------------|
|  | <b>INSTRUCTIVO</b> | <b>INSTRUCTIVO DE ACCESO AL SISTEMA INTEGRADO DE TIERRAS - SIT</b> | <b>CÓDIGO</b>  | GINFO-I-004 |
|   | <b>ACTIVIDAD</b>   | CONSTRUCCIÓN DE SOFTWARE   | <b>VERSIÓN</b> | 01          |
|   | <b>PROCESO</b>     | GESTIÓN DE LA INFORMACIÓN  | <b>FECHA</b>   | 22-10-2018  |

## 1. OBJETIVO

Describir el proceso para el acceso al Sistema Integrado de Tierras – SIT por la Agencia Nacional de Tierras.

## 2. ALCANCE

Aplica para funcionarios, contratistas y colaboradores de la Agencia Nacional de Tierras.

|   |                    |   |                |             |
|---|--------------------|---|----------------|-------------|
|  | <b>INSTRUCTIVO</b> | INSTRUCTIVO DE ACCESO AL SISTEMA INTEGRADO DE TIERRAS - SIT | <b>CÓDIGO</b>  | GINFO-I-004 |
|   | <b>ACTIVIDAD</b>   | CONSTRUCCIÓN DE SOFTWARE                                    | <b>VERSIÓN</b> | 01          |
|   | <b>PROCESO</b>     | GESTIÓN DE LA INFORMACIÓN                                   | <b>FECHA</b>   | 22-10-2018  |

## 1. INGRESO AL APLICATIVO

Para ingresar al aplicativo se debe abrir un navegador o explorador de Internet. El aplicativo soporta los siguientes navegadores

- *Chrome 4 o superior*
- *Internet Explorer (¡Verificar si el sistema funciona en este explorador!)*
- *Firefox 3.5 o superior*

Para abrir alguno de los navegadores se debe hacer clic en inicio y luego sobre el navegador elegido.


Una vez abierto el explorador, se debe ingresar la URL de acceso en la barra de direcciones: <http://sit.agenciadetierras.gov.co>

Nota: Se debe habilitar la opción de ventanas emergentes en su navegador



El funcionario debe ingresar el usuario y la respectiva contraseña asignada para el ingreso al sistema, posteriormente debe dar clic en el botón **Ingresar**.

**Nota:** En caso de no contar con credenciales de acceso en el sistema debe realizar la solicitud a través de la Mesa de Servicios – ARANDA, en el proyecto Sistemas de Información/ Administración de Cuentas.

|   |                    |   |                |             |
|---|--------------------|---|----------------|-------------|
|  | <b>INSTRUCTIVO</b> | INSTRUCTIVO DE ACCESO AL SISTEMA INTEGRADO DE TIERRAS - SIT | <b>CÓDIGO</b>  | GINFO-I-004 |
|   | <b>ACTIVIDAD</b>   | CONSTRUCCIÓN DE SOFTWARE                                    | <b>VERSIÓN</b> | 01          |
|   | <b>PROCESO</b>     | GESTIÓN DE LA INFORMACIÓN                                   | <b>FECHA</b>   | 22-10-2018  |

## 2. PROBLEMAS DE ACCESO AL SISTEMA

- **“El usuario ya tiene sesión iniciada”**: este mensaje aparece cuando se tienen 2 sesiones activas en otro navegador. Por lo anterior, debe esperar un (1) minuto para autenticarse nuevamente.




- **“El usuario se encuentra inactivo”**: mensaje que aparece cuando el usuario deja activa la sesión el día anterior (cuando el sistema no detecta actividad por x un tiempo). Es necesario comunicarse con soporte para pedir activación del usuario.

Correo soporte [soporte.aplicaciones@agenciadetierras.gov.co](mailto:soporte.aplicaciones@agenciadetierras.gov.co)



- **“Usuario o Clave incorrecta”**: mensaje que aparece cuando se ha ingresado un dato incorrecto. Debe registrar los datos correctos. Después de tres (3) intentos de acceso fallido se bloqueará el usuario y debe pedirse a Soporte la activación.

Correo soporte [soporte.aplicaciones@agenciadetierras.gov.co](mailto:soporte.aplicaciones@agenciadetierras.gov.co)


|   |                    |   |                |             |
|---|--------------------|---|----------------|-------------|
|  | <b>INSTRUCTIVO</b> | INSTRUCTIVO DE ACCESO AL SISTEMA INTEGRADO DE TIERRAS - SIT | <b>CÓDIGO</b>  | GINFO-I-004 |
|   | <b>ACTIVIDAD</b>   | CONSTRUCCIÓN DE SOFTWARE                                    | <b>VERSIÓN</b> | 01          |
|   | <b>PROCESO</b>     | GESTIÓN DE LA INFORMACIÓN                                   | <b>FECHA</b>   | 22-10-2018  |



- **“Correo inválido, por favor verifíquelo”**: mensaje que aparece cuando se da clic en la opción **“recordar contraseña”** y el correo digitado no se encuentra asociado a un usuario, el correo se asocia cuando se crea el usuario.



Una vez se realiza el proceso de autenticación, El sistema muestra la página de inicio del sistema con los módulos a los que el usuario tenga permisos de acceso.

|   |                    |  |                |             |
|---|--------------------|--|----------------|-------------|
|  | <b>INSTRUCTIVO</b> | <b>INSTRUCTIVO DE ACCESO AL SISTEMA INTEGRADO DE TIERRAS - SIT</b> | <b>CÓDIGO</b>  | GINFO-I-004 |
|   | <b>ACTIVIDAD</b>   | CONSTRUCCIÓN DE SOFTWARE   | <b>VERSIÓN</b> | 01          |
|   | <b>PROCESO</b>     | GESTIÓN DE LA INFORMACIÓN  | <b>FECHA</b>   | 22-10-2018  |



| HISTORIAL DE CAMBIOS |         |                                |
|----------------------|---------|--------------------------------|
| Fecha                | Versión | Descripción                    |
| 22/10/2018           | 01      | Primera versión del documento. |

|   |  |   |
|---|--|---|
| <b>Elaboró:</b> Jeisson Alberto Amaya Aguilar   | <b>Revisó:</b> William Alfredo Sandoval Sandoval             | <b>Aprobó:</b> Tatiana Santos Dukón                             |
| <b>Cargo:</b> Técnico Asistencial 01 – Grado 12 | <b>Cargo:</b> Subdirector Sistemas de Información de Tierras | <b>Cargo:</b> Directora Ordenamiento Social de La propiedad (E) |
| <b>Firma:</b><br><br><b>ORIGINAL FIRMADO</b>    | <b>Firma:</b><br><br><b>ORIGINAL FIRMADO</b>                 | <b>Firma:</b><br><br><b>ORIGINAL FIRMADO</b>                    |

*La copia, impresión o descarga de este documento se considera COPIA NO CONTROLADA y por lo tanto no se garantiza su vigencia.*

*La única COPIA CONTROLADA se encuentra disponible y publicada en la página Intranet de la Agencia Nacional de Tierras.*