



ANEXO 1: CONCERTACION, SEGUIMIENTO, RETROALIMENTACION Y EVALUACION DE COMPROMISOS GERENCIALES

| N° | Objetivos institucionales | Compromisos gerenciales | Indicador | Fecha inicio-fin dd/mm/aa | Actividades | Peso ponderado | Avance | | | | | % Cumplimiento año | Resultado | Evidencias | | |
|-------|--|--|--|---------------------------|---|----------------|--|--|--|---|---|--------------------|-----------|-------------|-----------|--|
| | | | | | | | % cumplimiento programado a 1er semestre | % cumplimiento de Indicador 1er Semestre | Observaciones del avance y oportunidad de mejora | % cumplimiento programado a 2° semestre | % Cumplimiento de indicador 2° Semestre | | | Descripción | Ubicación | |
| 1 | Gestionar lineamientos y ejecutar procedimientos para administrar los bienes fiscales patrimoniales y los baldíos de la Nación. | Servicio de acompañamiento a los planes de desarrollo sostenible | Planes de desarrollo sostenible acompañados | 02/02/2018 - 31/12/2018 | Acompañar los procesos de constitución de nuevas zonas de reserva campesina. | 45% | 60% | | 40% | | | | | | | |
| | | Servicio de administración de tierras de la Nación. | Predios incluidos en el inventario de tierras de la Nación. | 02/02/2018 - 31/12/2018 | Desarrollar las diferentes metodologías de administración según la normatividad vigente | | | | | | | | | | | |
| | | | | | Identificar los predios baldíos y solicitar la expedición y/o registro del FMI a las Oficinas de Registro e Instrumentos Públicos | | | | | | | | | | | |
| | | | | | Adelantar las gestiones necesarias con el fin de construir el Fondo de Tierras propuesto por el gobierno Nacional. | | | | | | | | | | | |
| | | | Adelantar las gestiones de identificación y verificación de los predios transferidos a la ANT. | | | | | | | | | | | | | |
| 2 | Gestionar el acceso a la propiedad de la tierra, mediante la adjudicación, regularización y formalización de tierras baldías de la nación y bienes fiscales patrimoniales. | Servicio de adjudicación de baldíos | Predios de baldíos adjudicados | 02/02/2018 - 31/12/2018 | Adelantar los procedimientos de adjudicación de baldíos a las entidades de derecho público | 35% | 50% | | 50% | | | | | | | |
| | | Servicio de administración sobre limitaciones a la propiedad | Decisiones sobre limitaciones a la propiedad adoptadas | 02/02/2018 - 31/12/2018 | Atender solicitudes de casos de fraccionamientos a personas naturales o jurídicas ante la ANT. | | | | | | | | | | | |
| | | | | | Atender solicitudes de casos de enajenación a personas naturales o jurídicas ante la ANT. | | | | | | | | | | | |
| | | | | | Adelantar procesos de caducidad administrativa sobre predios fiscales patrimoniales adjudicados. | | | | | | | | | | | |
| | | | Adelantar procesos de condición resolutoria sobre subsidios otorgado. | | | | | | | | | | | | | |
| 3 | Cumplir la función social de la propiedad rural formalizada, explotada de manera legal y lícita de los bienes baldíos y fiscales patrimoniales de la nación. | Documentos de planeación | Documentos de planeación elaborados | 02/02/2018 - 31/12/2018 | Verificar el cumplimiento de la destinación de los predios dentro del tiempo reglamentario (3años) en los predios adjudicados a Entidades de Derecho Público (SATN) | 20% | 30% | | 70% | | | | | | | |
| Total | | | | | | 100% | | | | | 0% | 0% | | | | |

Concertacion para el desempeño sobresaliente (5% adicional. Describir los compromisos gerenciales adicionales)

FECHA 15 de febrero de 2018
 VIGENCIA 01/02/2018-31/12/2018


 Firma del Supervisor Jerárquico - Javier Andrés Flórez Henao



 Firma del Gerente Público - Alexander Rivera Álvarez


ANEXO 1: CONCERTACIÓN, SEGUIMIENTO, RETROALIMENTACIÓN Y EVALUACIÓN DE COMPROMISOS GERENCIALES

| N° | Objetivos institucionales | Compromisos gerenciales | Indicador | Fecha inicio-fin d/dm/aa | Actividades | Peso ponderado | Avance | | | | | Resultado | Evidencias | |
|--------------|--|--|---|--------------------------|---|----------------|--|--|--|---|---|-----------|---|---|
| | | | | | | | % cumplimiento programado a 1er semestre | % cumplimiento de Indicador 1er Semestre | Observaciones del avance y oportunidad de mejora | % cumplimiento programado a 2° semestre | % Cumplimiento de indicador 2° Semestre | | % Cumplimiento año | Descripción |
| 1 | Gestionar lineamientos y ejecutar procedimientos para administrar los bienes fiscales patrimoniales y los baldíos de la Nación. | Servicio de acompañamiento a los planes de desarrollo sostenible | Planes de desarrollo sostenible acompañados | 02/02/2018 - 31/12/2018 | Acompañar los procesos de constitución de nuevas zonas de reserva campesina. | 45% | 60% | Segundo semestre: Se culminó el proceso de formulación de 3 planes de Desarrollo Sostenible en Pradera, Valle y Santa Rosa, Cauca, Y el diagnóstico de Perijá. Servidumbres: Se formalizaron en total 4 servidumbres nuevas, se avanzó en la inscripción y diligenciamiento del FSO de 8 nuevos casos en Santa María Hula, con FPN como socio. En materia de reservas se logró la identificación de dos nuevas reservas, que suman 51.614 ha. Propuesta de modificación del Acuerdo 041 de 2006. Se realizaron dos meses técnicos dentro de los procedimientos para reglamentar el uso sobre los planes comunales de caño palero, ubicado en el Municipio de San Benito Abad, sucre y el Vichal, ubicado en el municipio de carara, Córdoba, de conformidad con el acuerdo 050 del 18 de abril de 2018 Se incluyeron 202 predios baldíos en el inventario de Tierras de la Nación y los mismos fueron trasladados al Fondo de Tierras. Se expedieron 150 resoluciones que ordenaron la apertura de folios de matrícula inmobiliaria sobre predios baldíos de la Nación. Se aprobó el instructivo de manejo y administración del Fondo de Tierras y se publicó en intranet, dentro del cual se incluyeron tres cuentas de manejo de bienes y recursos monetarios con destino al Fondo de Tierras de la Nación. Se incluyeron 221 bienes fiscales patrimoniales (Correspondientes e identificación y verificación de bienes transferidos al INCODER e la ANT y por otra institución) | 40% | 30% | 90% | 41% | 3 planes de Desarrollo Sostenible en Pradera, Valle y Santa Rosa, Cauca, Y el diagnóstico de Perijá. Validación del proyecto de Acuerdo para la modificación del Acuerdo 041 de 2006. Predio incluidos en el Fondo de Tierras | Archivo de gestión Ortío Aplicativo Fondo de Tierras |
| | | Servicio de administración de tierras de la Nación. | Predios incluidos en el inventario de tierras de la Nación. | 02/02/2018 - 31/12/2018 | Identificar los predios baldíos y solicitar la expedición y/o registro del FMI a las Oficinas de Registro e Instrumentos Públicos | | | | | | | | | |
| | | | | | Adelantar las gestiones necesarias con el fin de construir el Fondo de Tierras propuesto por el gobierno Nacional. | | | | | | | | | |
| | | | | | Adelantar las gestiones de identificación y verificación de los predios transferidos a la ANT. | | | | | | | | | |
| 2 | Gestionar el acceso a la propiedad de la tierra, mediante la adjudicación, regularización y formalización de tierras baldías de la nación y bienes fiscales patrimoniales. | Servicio de adjudicación de baldíos | Predios de baldíos adjudicados | 02/02/2018 - 31/12/2018 | Adelantar los procedimientos de adjudicación de baldíos a las entidades de derecho público | 35% | 50% | Segundo semestre: 191 adjudicaciones y 27 actas de entrega anticipada. Hectáreas Formalizadas: 338,6869. 3420 solicitudes de Limitaciones a la Propiedad atendidas. | 50% | 50% | 100% | 35% | Resoluciones de Adjudicación y acta de entrega anticipada a Entidades de Derecho Público 2379 respuestas a solicitudes de fraccionamiento, venta y conexión resolutoria. | Aplicativo SIT Ortío |
| | | Servicio de administración sobre limitaciones a la propiedad | Decisiones sobre limitaciones a la propiedad adoptadas | 02/02/2018 - 31/12/2018 | Atender solicitudes de casos de fraccionamientos a personas naturales o jurídicas ante la ANT. Atender solicitudes de casos de enajenación a personas naturales o jurídicas ante la ANT. Adelantar procesos de caducidad administrativos sobre predios fiscales patrimoniales adjudicados. Adelantar procesos de condición resolutoria sobre subdías otorgado. | | | | | | | | | |
| | | | | | | | | | | | | | | |
| 3 | Cumplir la función social de la propiedad rural formalizada, explotada de manera legal y lícita de los bienes baldíos y fiscales patrimoniales de la nación. | Documentos de planeación | Documentos de planeación elaborados | 02/02/2018 - 31/12/2018 | Verificar el cumplimiento de la destinación de los predios dentro del tiempo reglamentario (Barrío) en los predios adjudicados a Entidades de Derecho Público (SATN) | 20% | 30% | Segundo semestre: Se han visitado 119 predios | 70% | 42% | 72% | 14% | Seguimiento el cumplimiento de la adjudicación para Entidades de Derecho Público | Actas e informes del Convenio de Cooperación Interinstitucional No. 507 de 2017 ANT - UNODC |
| Total | | | | | | 100% | | | | | 90% | 90% | | |

Concertación para el desempeño sobresaliente (5% adicional. Describir los compromisos gerenciales adicionales)

FECHA 29 de octubre de 2018
VIGENCIA 01/02/2018-31/12/2018


Firma del Supervisor Jerárquico - Javier Andrés Flórez Henao


Firma del Gerente Público - Alexander Rivera Álvarez