



ANEXO 1: CONCERTACIÓN, SEGUIMIENTO, RETROALIMENTACIÓN Y EVALUACIÓN DE COMPROMISOS GERENCIALES


N°	Objetivos institucionales	Compromisos gerenciales	Concertación					Avance					Evaluación		Evidencias		
			Indicador	Fecha inicio-fin dd/mm/aa	Actividades	Peso ponderado	% cumplimiento programado a 1er semestre	% cumplimiento de Indicador 1er Semestre	Observaciones del avance y oportunidad de mejora	% cumplimiento programado a 2° semestre	% Cumplimiento de indicador 2° Semestre	% Cumplimiento año	Resultado	Descripción	Ubicación		
1	Garantizar el acceso y regularización de la propiedad en el marco del régimen general previsto en la ley, y los regímenes especiales de adjudicación que se establezcan como alternativas de dotación de tierras para sujetos de reforma agraria.	Obrar el subsidio integral de reforma agraria - SIRA a los pobladores rurales que se hallen en condiciones de pobreza, marginalidad y/o vulnerabilidad, conforme a las políticas y criterios de planificación, focalización, priorización, exigibilidad y calificación.	20 Actos administrativos - expedidos - entregados	01/02/2017-31/12/2017	Elaborar, expedir y notificar actos administrativos de adjudicación de subsidio integral de tierras.	15%	20%		80%		0%	0%	Reporte de avance. Indicadores SINERGIA/ SPVPlan de Acción	Digital y/o Expediente - Indicadores SINERGIA/ SPVPlan de Acción			
2	Garantizar el acceso y regularización de la propiedad en el marco del régimen general previsto en la ley, y los regímenes especiales de adjudicación que se establezcan como alternativas de dotación de tierras para sujetos de reforma agraria.	Facilitar el acceso a tierras a través de predios pertenecientes al FNA a los pobladores rurales que se hallen en condiciones de pobreza, marginalidad y/o vulnerabilidad, conforme a las políticas y criterios de planificación, focalización, priorización, exigibilidad y calificación.	350 Resoluciones de adjudicación expedidas y/o registradas de predios del FNA - entregados	01/02/2017-31/12/2017	Elaborar, expedir y notificar actos administrativos de adjudicación de predios del FNA.	15%	20%						Reporte de avance. Indicadores SINERGIA/ SPVPlan de Acción	Digital y/o Expediente - Indicadores SINERGIA/ SPVPlan de Acción			
					Adjudicar los predios adquiridos por la ANT e ingresados al FNA, a las familias beneficiarias de los programas especiales.												
					Gestionar el proceso de selección, adjudicación y formalización de acuerdo a los lineamientos reglamentarios												
3	Garantizar el acceso y regularización de la propiedad en el marco del régimen general previsto en la ley, y los regímenes especiales de adjudicación que se establezcan como alternativas de dotación de tierras para sujetos de reforma agraria.	Promover las formas alternativas de dotación de tierras, como también la regularización y seguridad jurídica de los predios baldíos de la nación a través de su adjudicación, titulación, legalización y registro de conformidad con la normatividad vigente.	5.000 Resoluciones de adjudicación expedidas y/o registradas de baldíos a través de demanda - entregados	01/02/2017-31/12/2017	Elaborar, expedir y notificar actos administrativos de adjudicación de Baldíos a través de demanda	15%	20%		80%		0%	0%	Reporte de avance. Indicadores SINERGIA/ SPVPlan de Acción	Digital y/o Expediente - Indicadores SINERGIA/ SPVPlan de Acción			
4	Garantizar el acceso y regularización de la propiedad en el marco del régimen general previsto en la ley, y los regímenes especiales de adjudicación que se establezcan como alternativas de dotación de tierras para sujetos de reforma agraria.	Promover las formas alternativas de dotación de tierras, como también la regularización y seguridad jurídica de los predios baldíos de la nación a través de su adjudicación, titulación, legalización y registro de conformidad con la normatividad vigente.	1.490 Resoluciones de adjudicación expedidas y/o registradas de baldíos a través de herido predial - entregados	01/02/2017-31/12/2017	Fortalecer la articulación interinstitucional para procesos de acceso a tierras en zonas focalizadas	15%	20%		80%		0%	0%	Reporte de avance. Indicadores SINERGIA/ SPVPlan de Acción	Digital y/o Expediente - Indicadores SINERGIA/ SPVPlan de Acción			
5	Administrar y disponer de los predios rurales de la Nación a cargo de la entidad para su adjudicación en beneficio y provecho de las comunidades rurales.	Administrar las tierras baldías de la Nación	1.500 Predios Formalizados y/o Regularizados a entidades de derecho público- entregados	01/02/2017-31/12/2017	Adelantar y decidir los procedimientos de adjudicación de baldíos a las entidades de derecho público	10%	20%		80%		0%	0%	Reporte de avance. Indicadores SINERGIA/ SPVPlan de Acción	Digital y/o Expediente - Indicadores SINERGIA/ SPVPlan de Acción			
6	Administrar y disponer de los predios rurales de la Nación a cargo de la entidad para su adjudicación en beneficio y provecho de las comunidades rurales.	Administrar las tierras baldías de la Nación	50.000 Hectáreas ordenadas en cuanto a su tenencia, ocupación y aprovechamiento de acuerdo con las diferentes modalidades de administración- intervenidas	01/02/2017-31/12/2017	Implementar las modalidades de administración (Hectareas)	10%	20%		80%		0%	0%	Reporte de avance. Indicadores SINERGIA/ SPVPlan de Acción	Digital y/o Expediente - Indicadores SINERGIA/ SPVPlan de Acción			
7	Administrar y disponer de los predios rurales de la Nación a cargo de la entidad para su adjudicación en beneficio y provecho de las comunidades rurales.	Administrar las tierras baldías de la Nación	30.000 Hectáreas gestionadas en relación con procesos de formalización en Zonas de Reserva Campesina- intervenidas	01/02/2017-31/12/2017	Adelantar las gestiones necesarias para identificar sujetos de reforma agraria para la adjudicación de predios baldíos en las zonas de reserva campesina.	10%	20%		80%		0%	0%	Reporte de avance. Indicadores SINERGIA/ SPVPlan de Acción	Digital y/o Expediente - Indicadores SINERGIA/ SPVPlan de Acción			
8	Administrar y disponer de los predios rurales de la Nación a cargo de la entidad para su adjudicación en beneficio y provecho de las comunidades rurales.	Constituir y administrar los Fondos de Tierras de la Nación	208.000 Hectáreas sustraídas de ZRF- gestionadas	01/02/2017-31/12/2017	Adelantar los procesos para la sustracción en ZRF	10%	20%		80%		0%	0%	Reporte de avance. Indicadores SINERGIA/ SPVPlan de Acción	Digital y/o Expediente - Indicadores SINERGIA/ SPVPlan de Acción			
Total											100%		0%	0%			
Concertación para el desempeño sobresaliente (5% adicional. Describir los compromisos gerenciales adicionales)													0%	0%			
FECHA		15 de febrero de 2017															
VIGENCIA		01/01/2017-31/12/2017															
																	

Anexo 3. Consolidado de evaluación del Acuerdo de Gestión

Nombre del Gerente Público: JAVIER ANDRES FLÓREZ HENAO
 Área en la que se desempeña: DIRECCION DE ACCESO A TIERRAS
 Fecha: 15 de Febrero de 2017

ANEXO 3: CONSOLIDADO DE EVALUACION DEL ACUERDO DE GESTION

CONCERTACIÓN, SEGUIMIENTO, RETROALIMENTACIÓN Y EVALUACIÓN DE	100%	0%
PONDERADO	0%	
VALORACION DE COMPETENCIAS	0,0	0%
PONDERADO	0%	
NOTA FINAL		0%
CONCERTACION	0%	0%
CUMPLIMIENTO FINAL		0%


 Firma del Supervisor Jefe


 Firma del Gerente Público.

FECHA: 15 de febrero de 2017
 VIGENCIA: 01/01/2017-31/12/2017